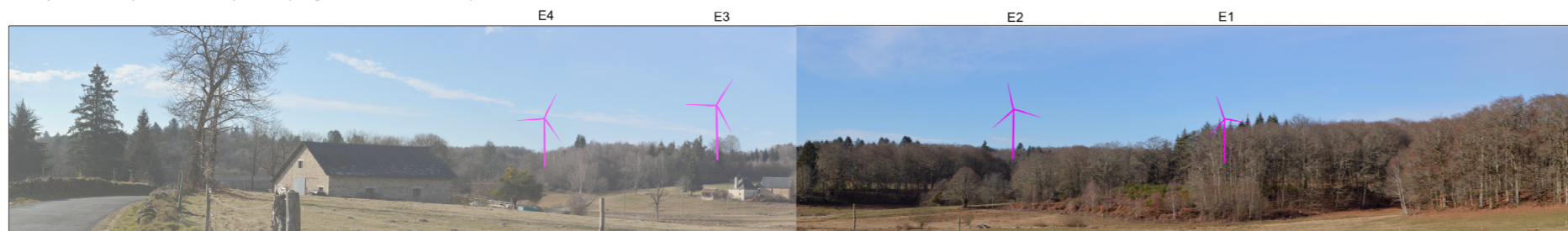
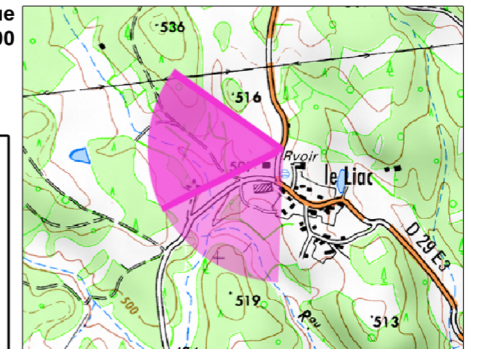


### Vue 23 : Prise de vue depuis Le Liac, sur la D29E3 (2/2)

Vue panoramique avec esquisse (angle de vue de 120°)



Localisation de la prise de vue  
Fond IGN 1/25 000



#### Informations sur la vue

Coordonnées Lambert 93 : 616138 / 6456265  
Date et heure de la prise de vue : 26/01/2017 12:15  
Focale : 52mm, équivalent 24x36  
Azimut vue réaliste : -85°  
Angle visuel du parc : 77°  
Eolienne la plus proche : E3, à 1 560 m

Vue réaliste avec photomontage (angle de vue 60°)



Le photomontage doit être observé à une distance de 35cm pour correspondre à une vue réaliste (impression A3).

## Vue 24 : Prise de vue depuis Rouffy, sur la D113

**Enjeux :** Lieux de vie, axes de communication

Sur cette vue, prise dans le hameau de Rouffy, la végétation des abords des maisons limite les échappées visuelles.

L'éolienne E3 apparaît dans une fenêtre entre deux arbres, et les pales de l'éolienne E4 sont ponctuellement perceptibles sur la gauche de la vue. Le projet apparaît de manière rapprochée mais reste toutefois en grande partie masqué par la végétation. **L'impact est modéré.**

Vue panoramique avec esquisse (angle de vue 120 °)



Vue réaliste avec photomontage (angle de vue 60°)

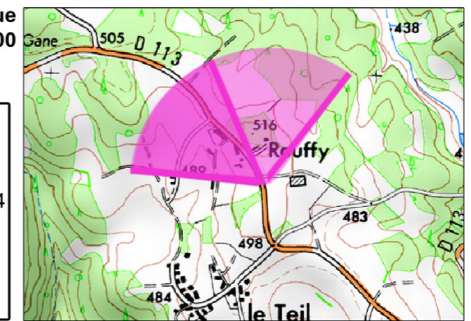


Le photomontage doit être observé à une distance de 35cm pour correspondre à une vue réaliste (impression A3).

Localisation de la prise de vue  
Fond IGN 1/25 000

### Informations sur la vue

Coordonnées Lambert 93 : 616563 / 6454572  
Date et heure de la prise de vue : 24/09/2015 15:34  
Focale : 52mm, équivalent 24x36  
Azimut vue réaliste : -54  
Angle visuel du parc : 26°  
Eolienne la plus proche : E4, à 1 766 m



## Vue 25 : Prise de vue depuis Graffeuille (commune de Champagnac-la-Prune)

Enjeu : Lieux de vie

Aux abords du hameau de Graffeuille (commune de Champagnac-La-Prune), les filtres visuels sont nombreux et même si leur densité est parfois peu importante leur superposition limite les échappées visuelles. Le regard est rapidement arrêté par la végétation.

Malgré ces filtres végétaux, les éoliennes sont visibles. L'alignement prend la forme d'un groupe d'éoliennes situées à gauche de la vue. Elles sont en partie masquées par les branchages mais restent bien identifiables, notamment les éoliennes E3 et E4. Les perceptions sont rapprochées et le projet occupe une part relativement importante du champ de vision depuis ce point de vue. Bien que les habitations soient pour la plupart encadrées d'une végétation filtrant les visibilités, surtout pour les constructions situées au sud du hameau, le projet reste bien présent et marque le paysage quotidien de ce lieu de vie. **L'impact est fort.**

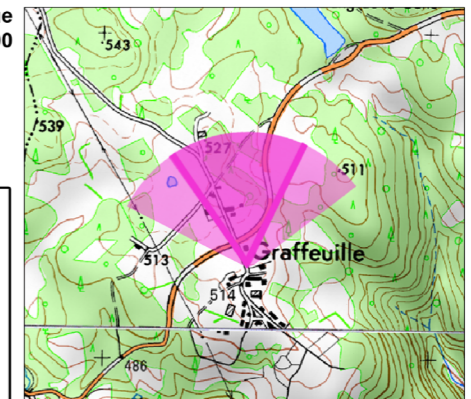
Vue panoramique avec esquisse (angle de vue de 115°)



### Informations sur la vue

Coordonnées Lambert 93 : 615354 / 6454182  
 Date et heure de la prise de vue : 26/01/2017 13:10  
 Focale : 52mm, équivalent 24x36  
 Azimut vue réaliste : -6°  
 Angle visuel du parc : 53°  
 Eolienne la plus proche : E4, à 999 m

Localisation de la prise de vue  
 Fond IGN 1/25 000



Vue réaliste avec photomontage (angle de vue 60°)



Le photomontage doit être observé à une distance de 35cm pour correspondre à une vue réaliste (impression A3).